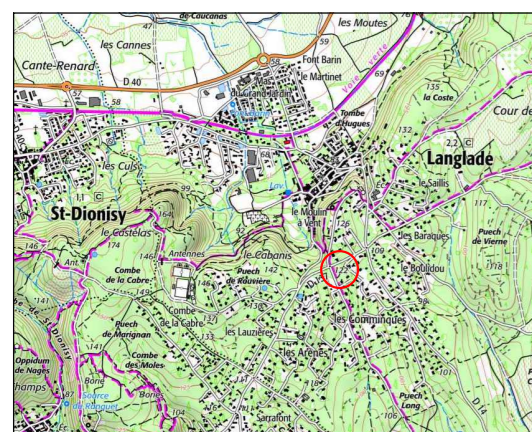
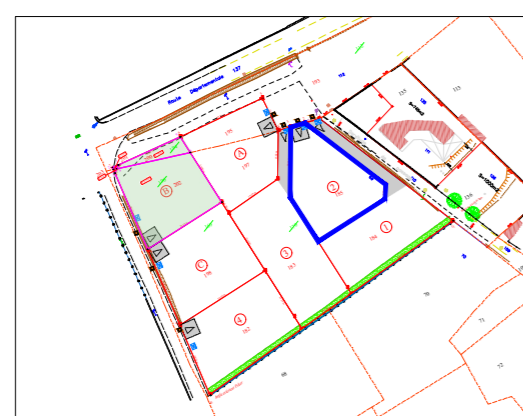


DÉPARTEMENT DU GARD
COMMUNE DE LANGLADE
 Lieudit "Route de Nages et les Comminques"



Plan de Situation



Plan d'ensemble



Terres du Soleil
 Route de Nîmes
 30980 Saint Dionisy
 0466598060
 gard@terresdusoleil.com

Réf : 15596

Date : 20/02/2024
 (date d'édition du tirage)



DP "Chemin Très Patas"

Plan de Vente Provisoire du lot 2
Échelle : 1/200

Références cadastrales :

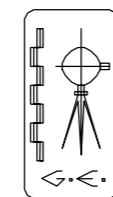
Section : AM

Parcelle : 185

Superficie totale : 701 m²

LÉGENDE

- Borne
- Spit, marque de peinture
- Regard EU
- Mur Technique / regard
- Rang d'Agglo / Bordure
- Emplacement de stationnement, non clos ouvert sur la voirie indicatif (défini au Permis de Construire)



Dressé par :

Antoine VACHER
 Géomètre Expert DPLG

250 chemin de Campagne

30250 SOMMIÈRES

Tel : 04 66 80 05 37
 vacher.geometre@gmail.com

